



الرقم : ٢٦٢٥٠٥٠٠٧٠٥٤

التاريخ : ٢٦ / ٣ / ١٤٤٠ هـ



صك

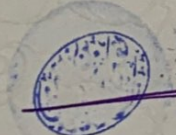
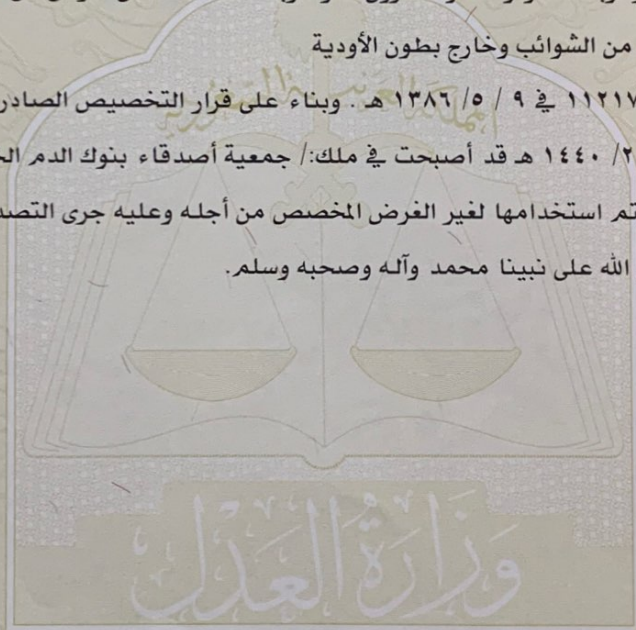
الحمد لله وحده والصلاة والسلام على من لا نبي بعده، وبعد: فإن قطعة الارض رقم ١ من المخطط رقم ق / ب / ٦٨٤٩ الواقع في حي النازية بمدينة بريدة .

وحودها وأطوالها كالتالي:

شمالاً: ارض فضاء بطول: (٣٨,٦١) ثمانية و ثلاثون متر و واحد و ستون سنتيمتر
جنوباً: شارع عرض ٣٠م بطول: (٤٤,٠٨) أربعة و أربعون متر و ثمانية سنتيمتر
شرقاً: ارض فضاء بطول: (٣٨,٥٢) ثمانية و ثلاثون متر و اثنين و خمسون سنتيمتر
غرباً: شارع عرض ٢٤م بطول: (٣٠,٧٧) ثلاثون متر و سبعة و سبعون سنتيمتر

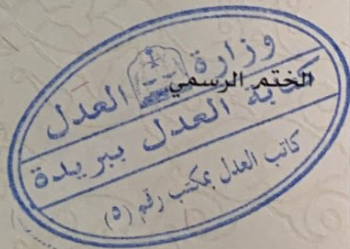
ومساحتها : (١٤٢١) ألف و أربعمائة و واحد و عشرون متر مربعاً فقط علماً أن الأرض من الأراضى الحكومية والمخصصة للسكن وخالية من الشوائب وخارج بطون الأودية

بموجب الأمر السامي رقم ١١٢١٧ في ٩ / ٥ / ١٣٨٦ هـ . وبناء على قرار التخصيص الصادر من وزير الشؤون البلدية و القروية رقم ٥١٠٥ في ١ / ٢ / ١٤٤٠ هـ قد أصبحت في ملك: / جمعية أصدقاء بنوك الدم الخيرية بالقصيم لاقامة مقر للجمعية عليها على أن لا يتم استخدامها لغير الغرض المخصص من أجله وعليه جرى التصديق تحريراً في ٢٦ / ٣ / ١٤٤٠ هـ لاعتماده ، وصلى الله على نبينا محمد وآله وصحبه وسلم.



كاتب العدل

نعيم بن محمد بن حمد التويجري



هذا المستند وحدة متكاملة ، وضياح أو تلف صفحة منه يؤدي إلى عدم صلاحية المستند

عبر رقم الهاتف ١١٢١٧ - ٠٥٠٠٠٠٠٠

صفحة ١ من

نموذج رقم (١٢-٠٣-١)

(هذا النموذج مخصص للاستخدام بالحاسب الآلي ويمنع تغليفه)

مصلحة مطابع الحكومة - ٢٩٢١١٥